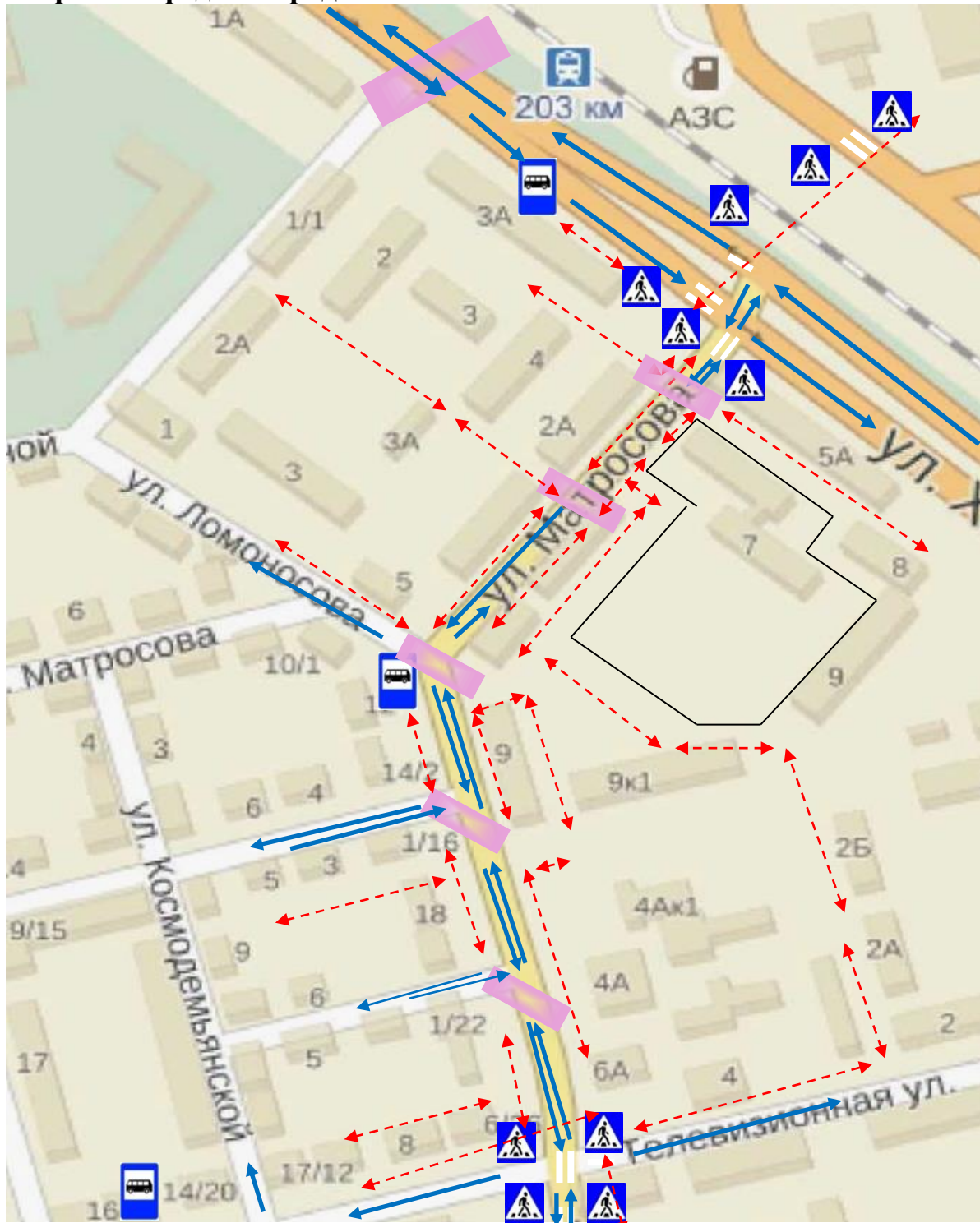








1. План-схемы образовательной организации

1. Район расположения образовательной организации, пути движения транспортных средств и родителей с воспитанниками.



-  Направление движения транспорта
-  Движение родителей с детьми к ДОУ и обратно.
-  Опасная зона
-  Ограждение образовательной организации
Здания (жилые дома, здания организаций)
-  Автобусные остановки
-  Пешеходные переходы

Характеристика плана-схемы района расположения образовательной организации

1. Район расположения образовательной организации определяется группой жилых домов, зданий и улично-дорожной сетью с учетом остановок общественного транспорта, центром которого является непосредственно МБДОУ «Детский сад №77»;

2. Территория, указанная на схеме, включает:

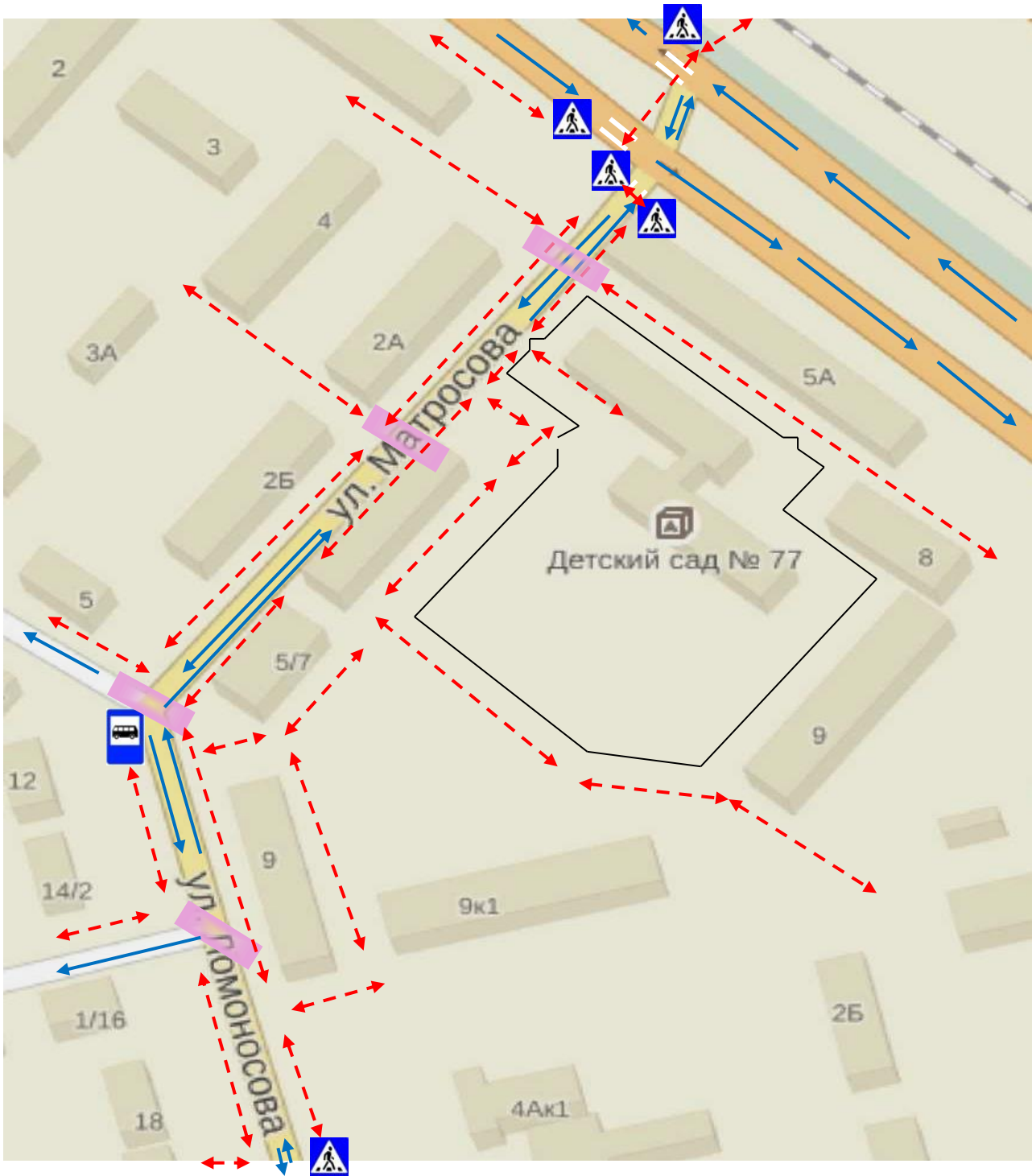
- образовательную организацию;
- жилые дома, в которых проживает большая часть детей, посещающих ДОУ;
- автомобильные дороги и тротуары.







3. На схеме обозначены:

- расположение жилых домов, зданий и сооружений;
- сеть автомобильных дорог;
- пути движения транспортных средств;
- пути движения родителей с детьми в/из образовательную организацию;
- опасные участки (места несанкционированных переходов на подходах к образовательной организации, места имевших место случаев дорожно-транспортных происшествий с участием детей-пешеходов и детей-велосипедистов);
- уличные (наземные –нерегулируемые) пешеходные переходы;
- названия улиц и нумерация домов.

На схеме обозначены наиболее частые пути движения родителей с воспитанниками от дома (от отдаленных остановок маршрутных транспортных средств) к образовательной организации и обратно.

2. Схема организации дорожного движения в непосредственной близости от образовательной организации с размещением соответствующих технических средств организации дорожного движения, основных маршрутов движения детей



-  Ограждение образовательной организации
Здания (жилые дома, здания организаций)
-  Направление движения транспортных средств
-  Направление движения детей и родителей до образовательной организации и обратно
-  Опасная зона
-  Автобусные остановки
-  Пешеходные переходы

Характеристика схемы организации дорожного движения в непосредственной близости от образовательной организации

1. Схема организации дорожного движения ограничена автомобильными дорогами, находящимися в непосредственной близости от образовательной организации.

2. На схеме обозначаются:

- здание образовательной организации с указанием территории, принадлежащей непосредственно образовательной организации;

- автомобильные дороги и тротуары;

- уличные (наземные – регулируемые/нерегулируемые) и внеуличные (надземные/подземные) пешеходные переходы на подходах к образовательной организации;

- дислокация существующих дорожных знаков и дорожной разметки;

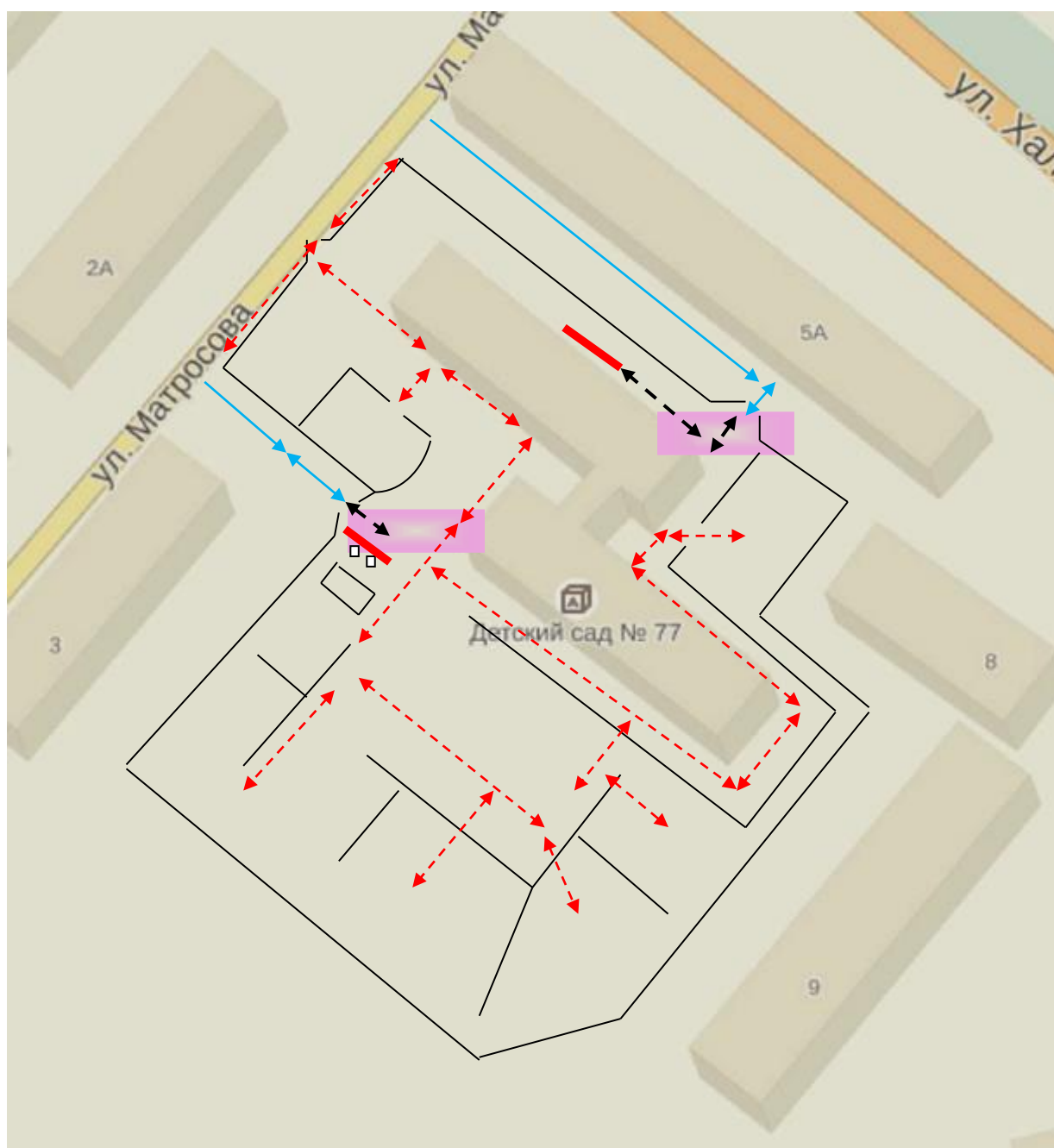
- другие технические средства организации дорожного движения;

- направление движения транспортных средств по проезжей части;

- направление безопасного маршрута движения детей.

3. На схеме указано расположение остановок маршрутных транспортных средств и безопасные маршруты движения детей от остановочного пункта к образовательной организации и обратно

3. Пути движения транспортных средств к местам разгрузки/погрузки и рекомендуемые безопасные пути передвижения детей по территории образовательной организации



Место разгрузки/погрузки



Въезд / выезд грузовых транспортных средств



Движение транспортных средств по территории ДОУ и обратно




Движение родителей и детей по территории ДОУ



Опасная зона



Ограждение образовательной организации, территория прогулочных участков



Здания (жилые дома, здание учреждения)

Характеристика схемы пути движения транспортных средств к местам разгрузки/погрузки и рекомендуемые безопасные пути передвижения детей по территории образовательной организации

На схеме указана траектория движения транспортных средств на территории образовательной организации, в том числе места погрузки/разгрузки, а также безопасный маршрут движения детей во время погрузочно-разгрузочных работ.

Въезд на территорию МБДОУ «Детский сад №77» осуществляется через ворота №2 и №3. Через ворота №2 осуществляется въезд автотранспорта с 7.00 до 10.00 для сбора (погрузки) отходов, образующихся в результате функционирования учреждения. В ворота №3 въезжает автотранспорт, осуществляющий поставку и разгрузку продуктов питания, с 7.00 до 14.00.

Выход детей на прогулочные участки осуществляется с 10.00 до 12.30 и с 17.00 до 19.00.